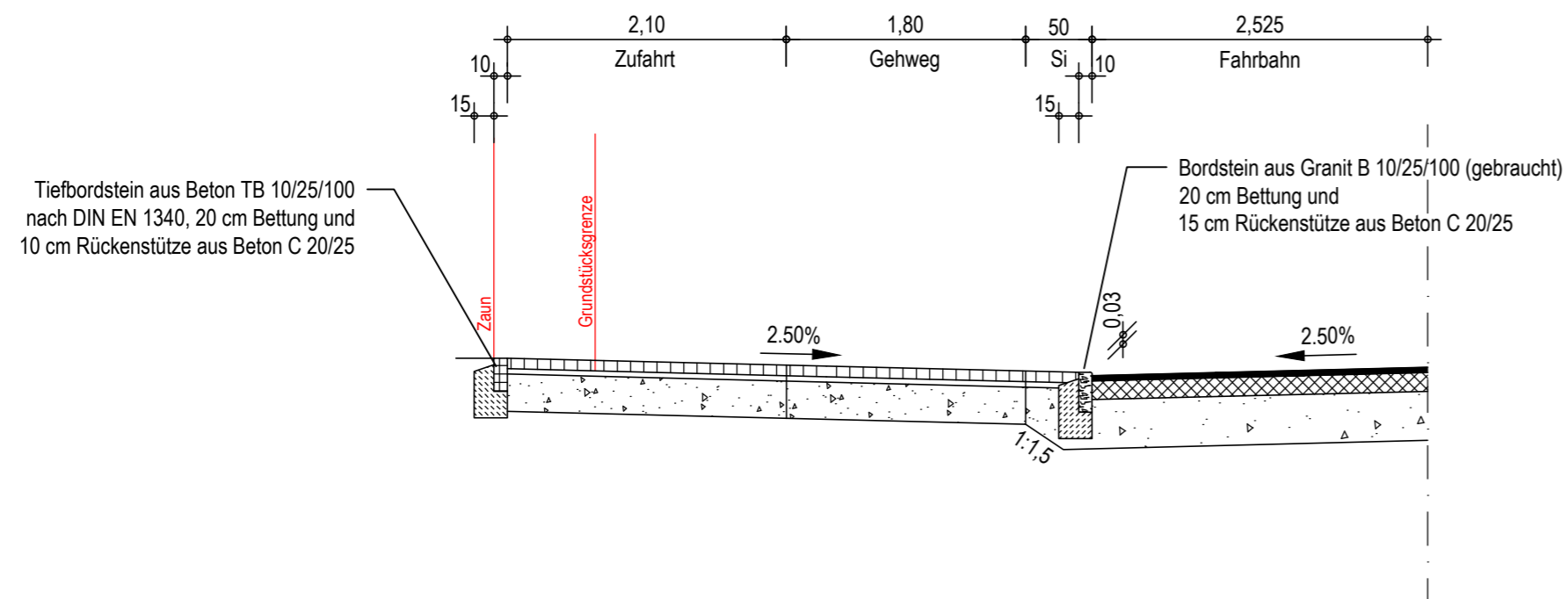


Detail Grundstückszufahrt



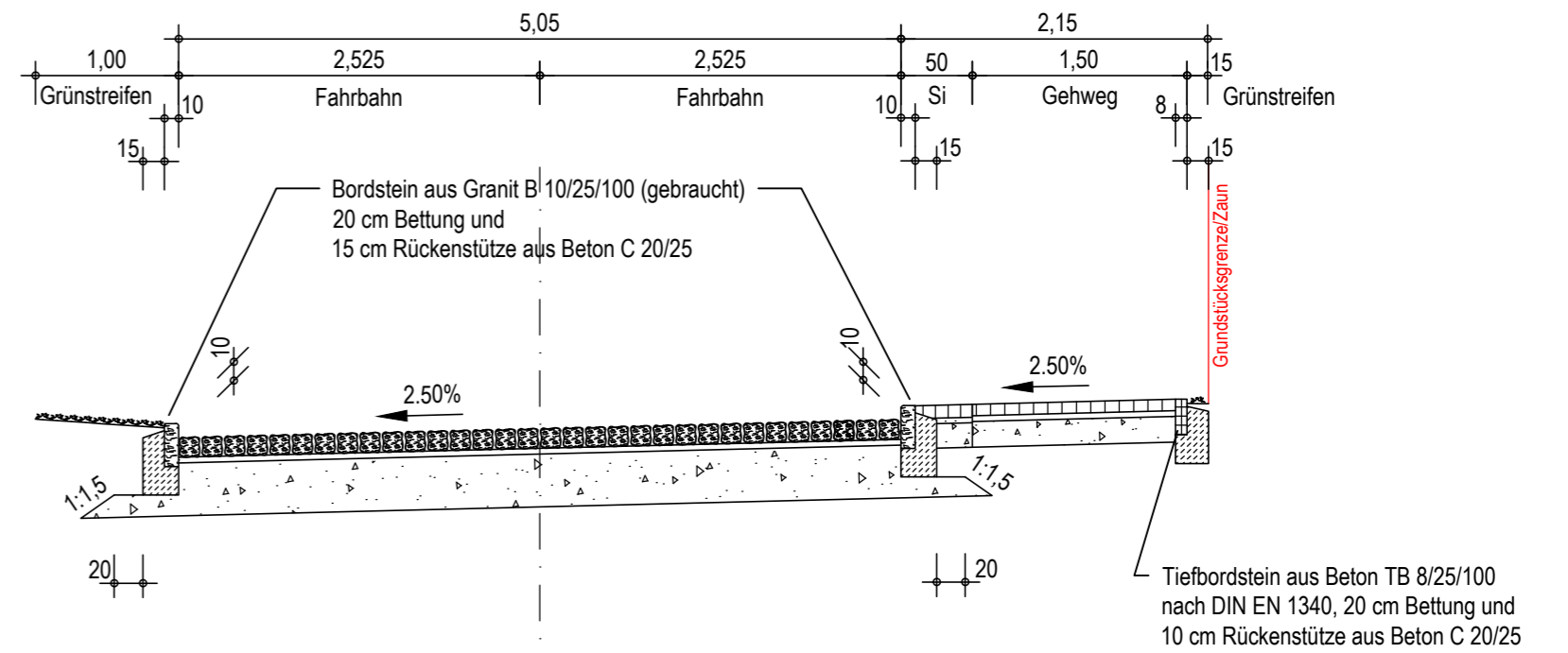
Aufbau Zufahrt

Oberbau RStO 12, Tafel 6, Zeile 2

- 8 cm Betonsteinpflaster 24/16/8, DIN EN 1338
- 4 cm Splitt-Brechsandgemisch 0/5
- 28 cm Schottertragschicht 0/32
 $E_{v2} \geq 80 \text{ MPa}$

40 cm Gesamtaufbau

Detail gepflasterte Fahrbahn



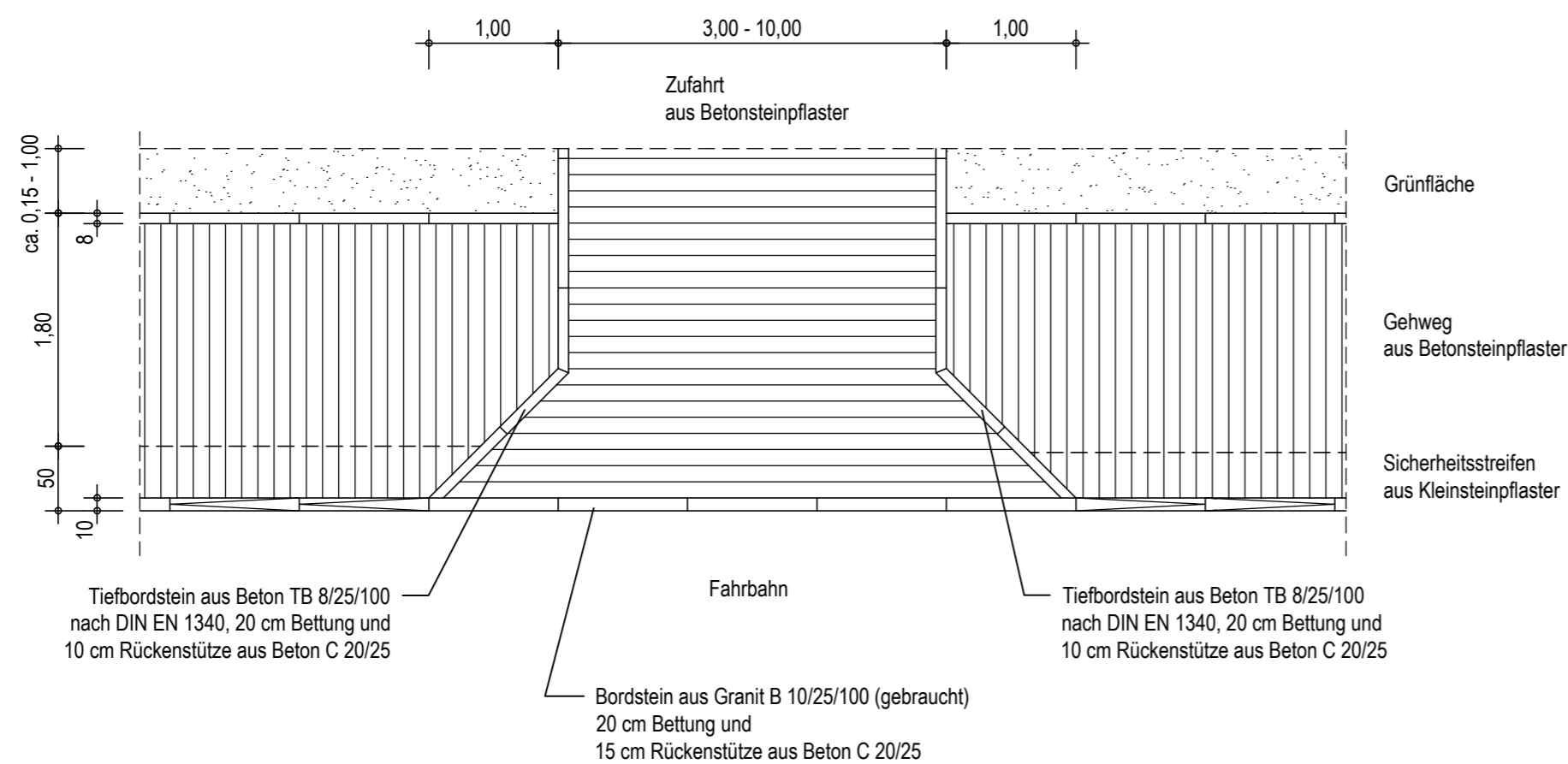
Aufbau gepflasterte Fahrbahn

Oberbau Bk 1,0 RStO 12, Tafel 3, Zeile 3

- 14 cm Granitgroßsteinpflaster ca. 14-16/14 cm, gebraucht
- 4 cm Splitt-Brechsandgemisch 0/5
- 37 cm Schottertragschicht 0/32
 $E_{v2} \geq 150 \text{ MPa}$

55 cm Gesamtaufbau

Draufsicht Grundstückszufahrt



Lagesystem: ETRS89

Höhenbezug DHHN92

Nr.		Änderungen		geänd.	Autor	gepr.	Autor
Projekt: Ausbau Siedlungsstraßen in Ruhlsdorf Sputendorfer Straße Landkreis: Potsdam-Mittelmark							
Leistungsphase: Entwurfsplanung							
Planinhalt: Regelquerschnitt Detail		Plan-Nr.: 2	Maßstab: 1 : 50 m, cm				
		Anlage: 14	gez.	Zornow	08.2022		
		Proj.Nr.: 176553	gepr.	Witschel	08.2022		
Vorhabensträger:		Entwurfsverfasser:					
Datum:		31.08.2022		Datum			
Unterschrift:		[Signature]		Unterschrift			
Stadtverwaltung Teltow Marktplatz 1-3 14513 Teltow		[Logo]		BAURCONSULT ARCHITEKTEN . INGENIEURE Oderstraße 56a . 14513 Teltow . T +49 3328 3107 0			