











-  Linienbusnetz
-  Bushaltestelle / Einzugsbereich (Radius 300m)
-  Linienführung Straßenbahn (optional)
-  City-Bus-Linienführung
-  City-Bus-Linienführung (Erste Stufe)
-  S-Bahn
-  Regionalbahn
-  Regionalbahnhof
-  S-Bahn
-  Einzugsbereich S-Bahn (Radius 800m)

Stand: 12 / 00

**Stadt Teltow
Verkehrsentwicklungsplan
Konzept ÖPNV**

500 m Plan 10



G+R+i
Gesellschaft für
Gesamtkonzeptsplanung,
Regionalisierung und
Infrastrukturplanung mbH
Geisbergstraße 38 10777 Berlin
Tel.: (030) 211 30 80 / 89 Fax: (030) 218 95 59

planungsgruppe 4
Umweltplanung für Kommune u. Region GmbH
Dipl.-Ing. Architekten und Stadtplaner SRL
Joachim-Friedrich-Straße 37 D-10711 Berlin
Tel. 896 80 80 Fax 891 68 68 12 / 00.....

