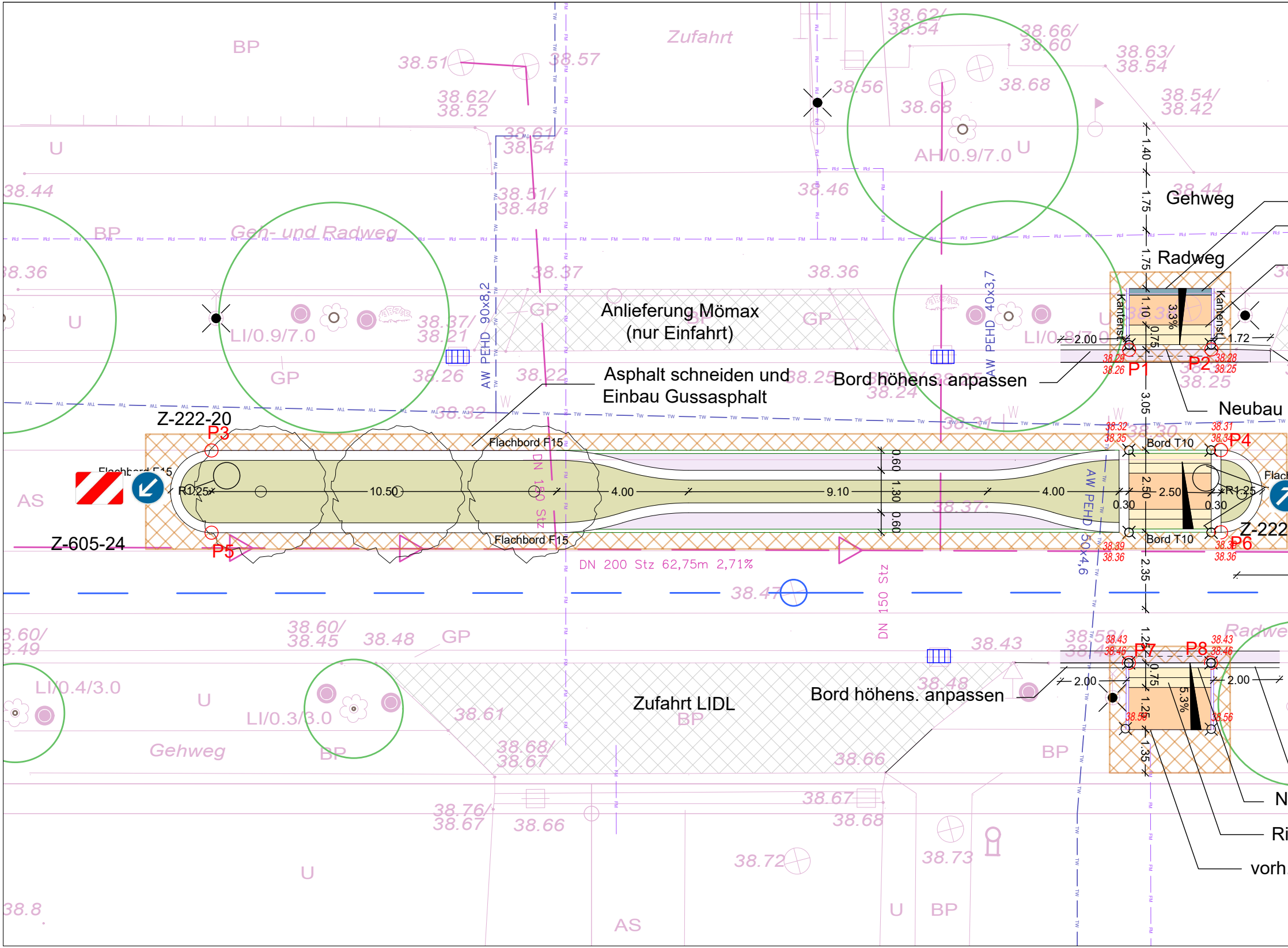

Zufahrt
BP
U
Gehweg
Radweg
Geh- und Radweg
Anlieferung Mömax
(nur Einfahrt)
Asphalt schneiden und
Einbau Gussasphalt
Bord höhens. anpassen
Neubau
Flachbord F15
Bord T10
Kantenst.
Z-222-20
Z-605-24
P1
P2
P3
P4
P5
P6
P7
P8
R1.25
10.50
4.00
9.10
2.50
0.30
0.60
1.30
1.72
2.00
1.40
1.75
1.10
0.75
3.05
2.35
1.25
1.35
3.3%
5.3%
LI/0.9/7.0
LI/0.4/3.0
LI/0.3/3.0
AH/0.9/7.0
AW PEHD 90x8,2
AW PEHD 40x3,7
AW PEHD 50x4,6
DN 150 Stz
DN 200 Stz 62,75m 2,71%
GP
AS
Zufahrt LIDL
38.51
38.57
38.62/
38.52
38.61/
38.54
38.51/
38.48
38.37
38.37/
38.21
38.26
38.22
38.32
38.44
38.36
38.56
38.46
38.68
38.62/
38.54
38.66/
38.60
38.63/
38.54
38.54/
38.42
38.25
38.24
38.29
38.26
38.28
38.25
38.32
38.35
38.31
38.34
38.39
38.36
38.47
38.60/
38.45
38.48
38.43
38.58/
38.43
38.46
38.56
38.61
38.68/
38.67
38.66
38.76/
38.67
38.72
38.73
38.8

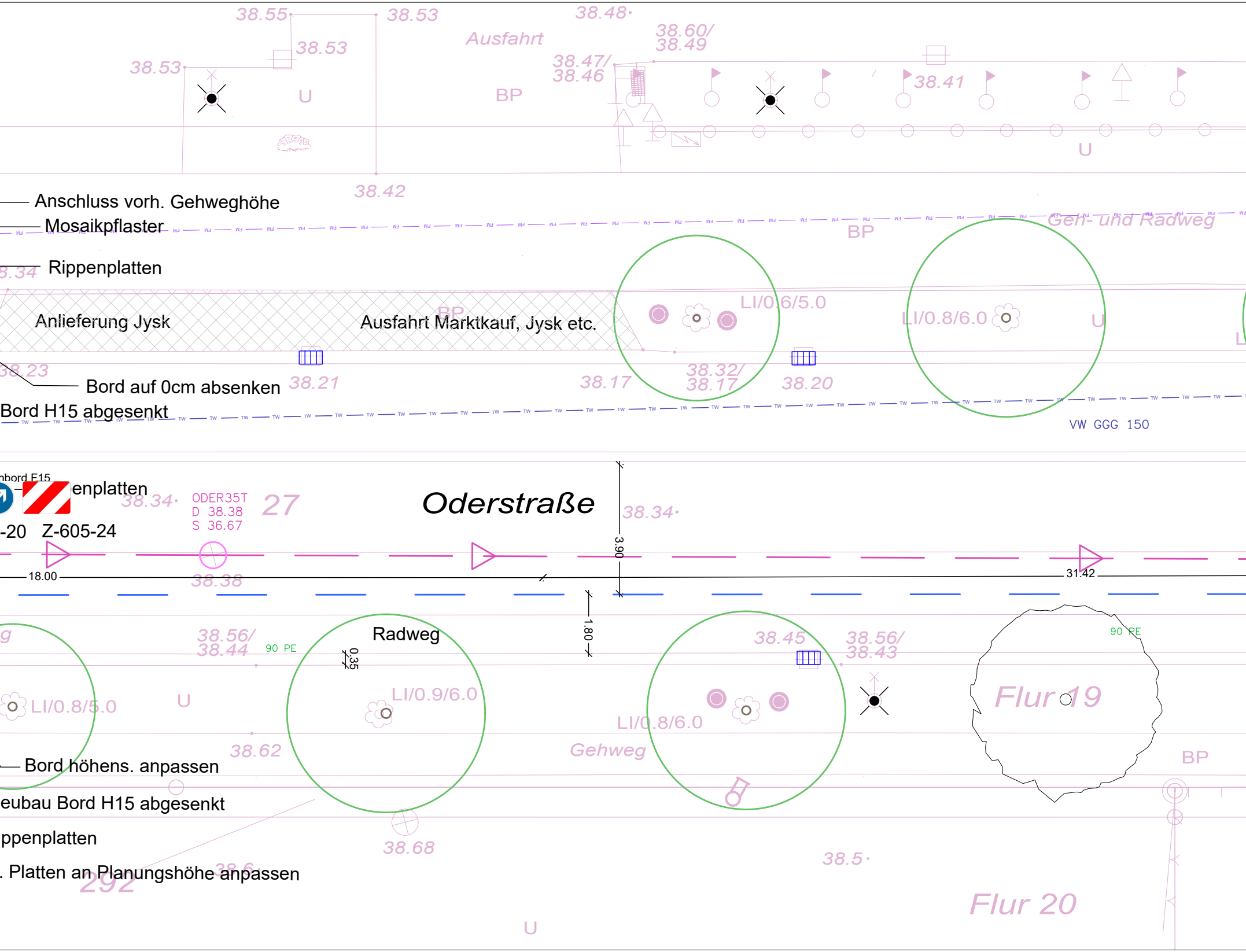
38.55
38.53
38.48
38.60/
38.49
Ausfahrt
38.53
38.53
38.47/
38.46
38.41
U
BP
U
38.42
Anschluss vorh. Gehweghöhe
Mosaikpflaster
Geh- und Radweg
BP
8.34
Rippenplatten
BP
Anlieferung Jysk
Ausfahrt Marktkauf, Jysk etc.
LI/0.6/5.0
LI/0.8/6.0
U
38.23
Bord auf 0cm absenken
38.21
38.17
38.32/
38.17
38.20
Bord H15 abgesenkt
VW GGG 150
nbord F15
enplatten
38.34
ODER35T
D 38.38
S 36.67
27
Oderstraße
38.34
3.90
-20
Z-605-24
18.00
38.38
31.42
1.80
g
38.56/
38.44
90 PE
Radweg
0.35
38.45
38.56/
38.43
90 PE
LI/0.8/5.0
U
LI/0.9/6.0
LI/0.8/6.0
Flur 19
38.62
Gehweg
BP
Bord höhens. anpassen
eubau Bord H15 abgesenkt
ppenplatten
38.68
38.5
. Platten an Planungshöhe anpassen
292
38.6
Flur 20
U

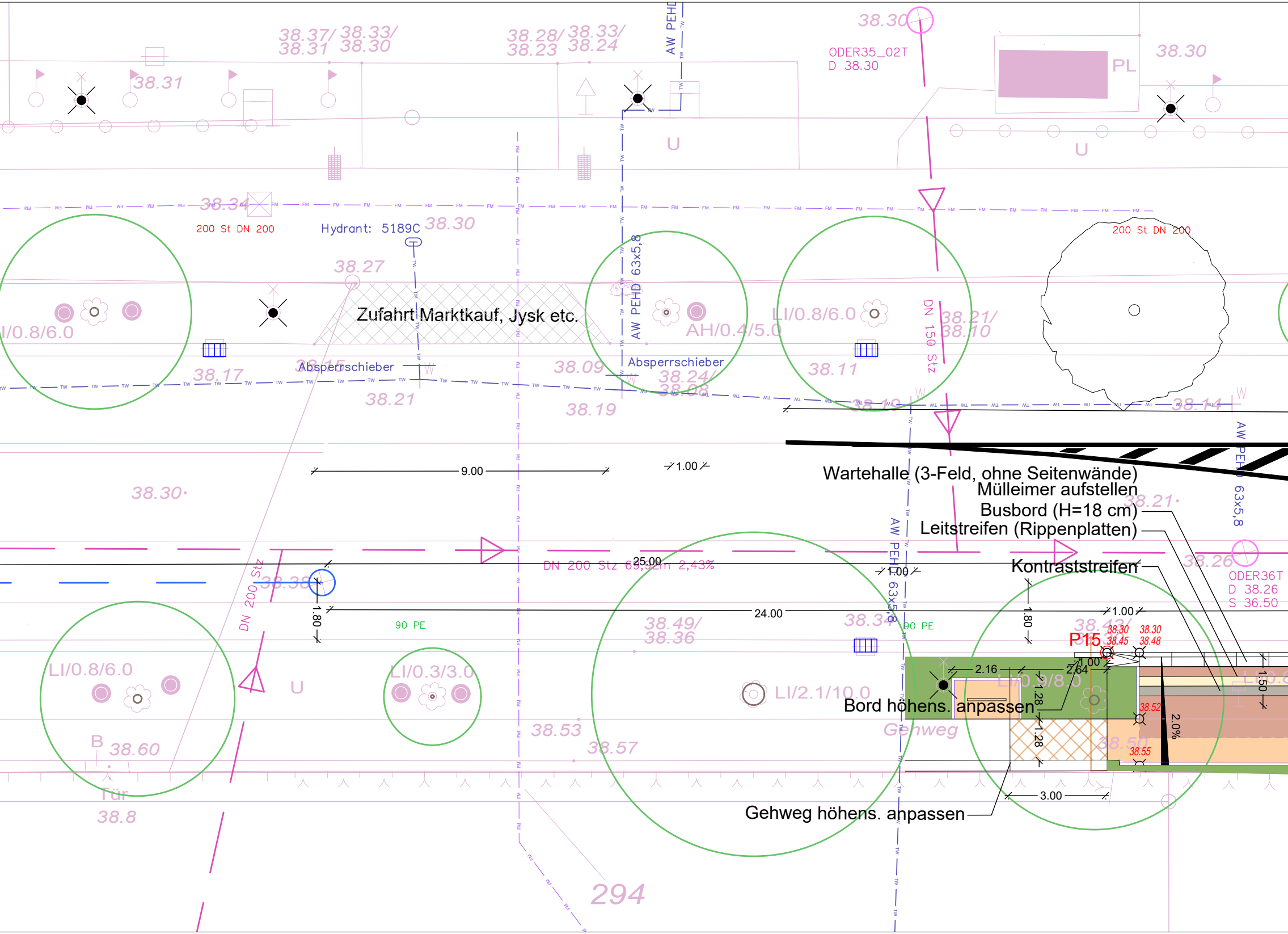
38.37/ 38.33/
38.31 38.30
38.28/ 38.33/
38.23 38.24
AW PEHD
38.30
ODER35_02T
D 38.30
PL
38.30
38.31
U
U
38.34
200 St DN 200
Hydrant: 5189C
38.30
200 St DN 200
38.27
AW PEHD 63x5,8
I/0.8/6.0
Zufahrt Marktkauf, Jysk etc.
AH/0.4/5.0
LI/0.8/6.0
DN 150 Stz
38.21/
38.10
Absperrschieber
Absperrschieber
38.15
38.17
38.09
38.24/
38.08
38.11
38.21
38.19
38.19
38.14
9.00
1.00
Wartehalle (3-Feld, ohne Seitenwände)
Mülleimer aufstellen
Busbord (H=18 cm)
Leitstreifen (Rippenplatten)
Kontraststreifen
AW PEHD 63x5,8
38.30
38.21
38.26
ODER36T
D 38.26
S 36.50
DN 200 Stz 69,92m 2,43%
25.00
DN 200 Stz
38.38
1.80
1.00
24.00
1.00
1.80
90 PE
90 PE
38.49/
38.36
38.34
AW PEHD 63x5,8
38.43/
P15
38.30
38.45
38.30
38.48
1.00
2.16
2.64
1.00
LI/0.8/6.0
LI/0.3/3.0
LI/2.1/10.0
LI/0.9/8.0
U
1.28
1.28
1.50
Bord höhens. anpassen
38.52
2.0%
Gehweg
38.55
38.50
B
38.60
38.53
38.57
Tür
38.8
3.00
Gehweg höhens. anpassen
294

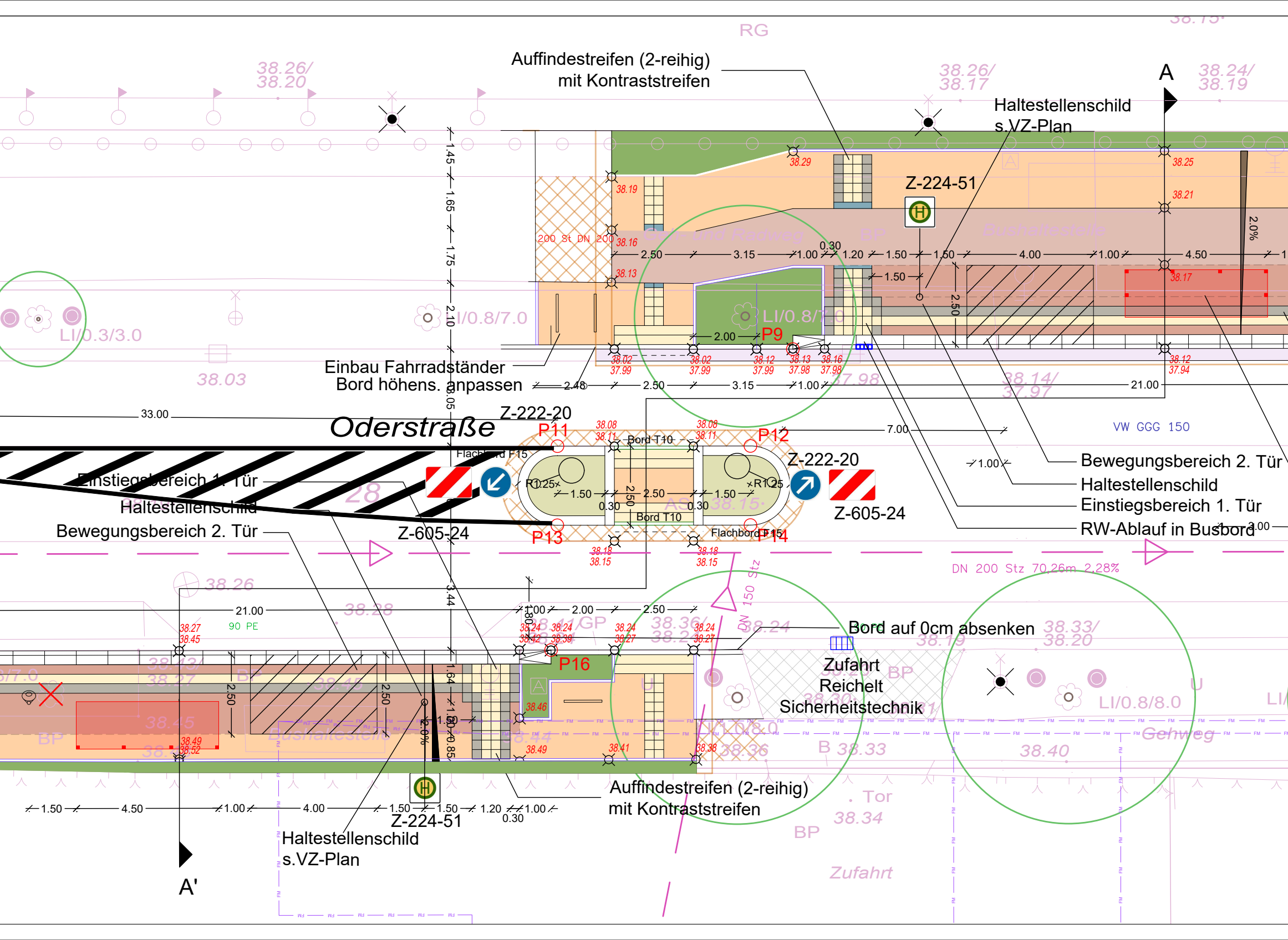
RG
Auffindestreifen (2-reihig)
mit Kontraststreifen
Haltestellenschild
s.VZ-Plan
A
Z-224-51
Geh- und Radweg
BP
Bushaltestelle
200 St DN 200
2.0%
2.50
3.15
1.00
0.30
1.20
1.50
1.50
4.00
1.00
4.50
2.50
2.00
P9
LI/0.8/7.0
LI/0.3/3.0
38.03
Einbau Fahrradständer
Bord höhens. anpassen
2.48
2.50
3.15
1.00
21.00
33.00
Oderstraße
Z-222-20
P11
P12
Bord T10
Flachbord F15
7.00
VW GGG 150
1.00
Bewegungsbereich 2. Tür
Haltestellenschild
Einstiegsbereich 1. Tür
RW-Ablauf in Busbord
Z-222-20
R1.25
1.50
2.50
1.50
0.30
0.30
Z-605-24
Einstiegsbereich 1. Tür
Haltestellenschild
Bewegungsbereich 2. Tür
Z-605-24
P13
P14
Flachbord F15
Bord T10
DN 200 Stz 70,26m 2,28%
DN 150 Stz
21.00
90 PE
1.00
2.00
2.50
Bord auf 0cm absenken
Zufahrt
Reichelt
Sicherheitstechnik
P16
LI/0.8/8.0
Gehweg
1.50
4.50
1.00
4.00
1.50
1.50
1.20
1.00
0.30
Z-224-51
Auffindestreifen (2-reihig)
mit Kontraststreifen
Haltestellenschild
s.VZ-Plan
Tor
Zufahrt
A'

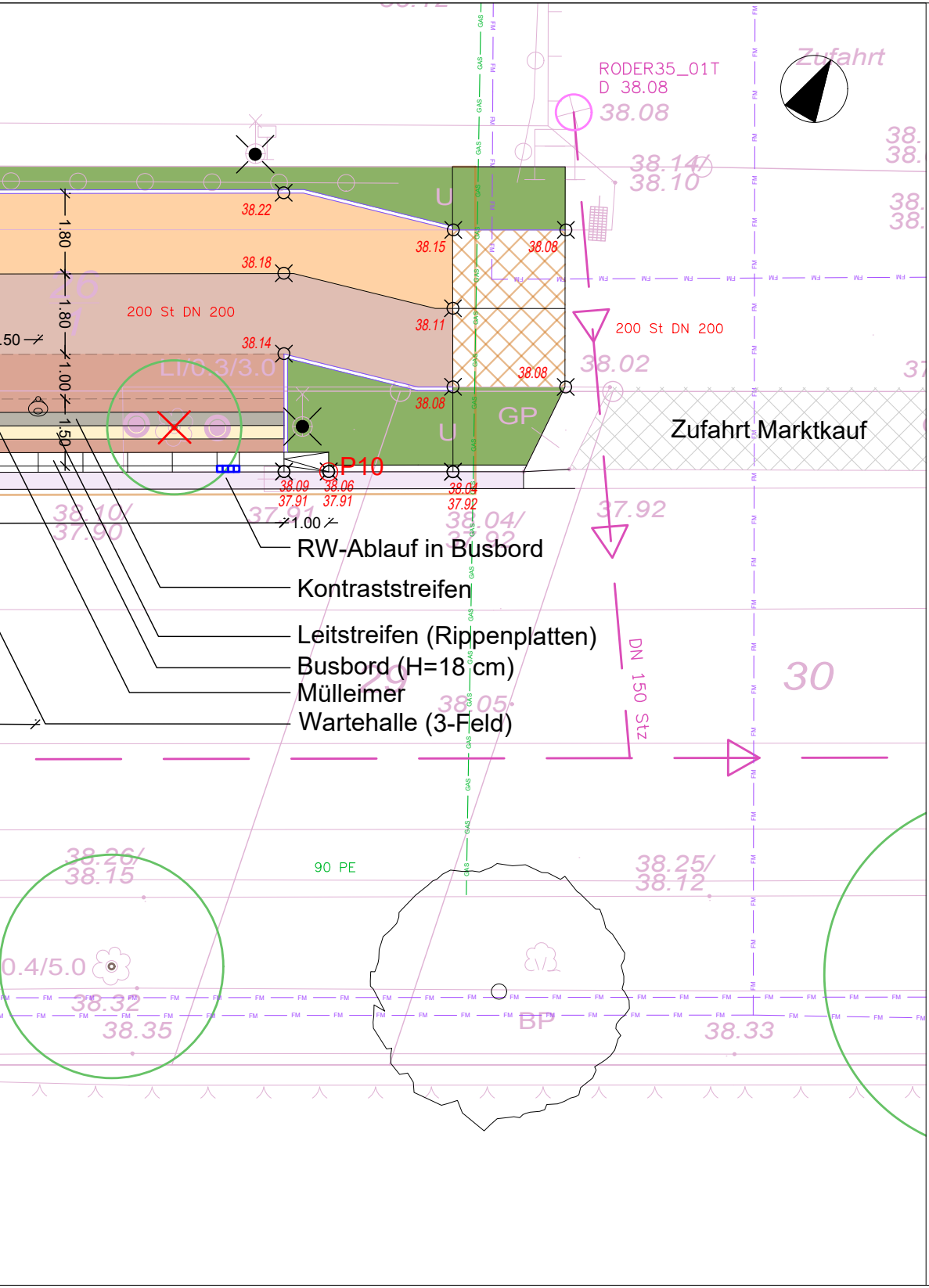
Zufahrt
RODER35_01T
D 38.08
38.08
38.14/
38.10
200 St DN 200
38.02
Zufahrt Marktkauf
37.92
DN 150 Stz
30
38.25/
38.12
38.33
BP
90 PE
38.26/
38.15
0.4/5.0
38.32
38.35
38.22
38.18
38.14
38.15
38.11
38.08
38.08
38.08
U
U
GP
LI/0.3/3.0
1.80
1.80
1.00
1.50
.50
200 St DN 200
P10
38.09
37.91
38.06
37.91
38.04
37.92
38.10/
37.90
37.91
1.00
38.04/
37.92
38.05
RW-Ablauf in Busbord
Kontraststreifen
Leitstreifen (Rippenplatten)
Busbord (H=18 cm)
Mülleimer
Wartehalle (3-Feld)
GAS
FM

Legende

Straßenplanung

■	Betonpflaster grau Bushaltestelle
■	Betonpflaster grau Gehweg
■	Betonpflaster Doppel-T, Parkplatz im Seitenraum
■	Betonplatten Gehweg
■	Betonpflaster rot Radweg
■	Mosaikpflaster Seitenraum
■	Kleinpflaster
■	Großpflaster
■	Rippenplatten
■	Kontraststreifen
■	Gräser und Stauden
■	Grünflächen
▭	Fahrradbügel (Stellfläche = 1,20m x 2,00 m)
▨	Anpassungsfläche
⊠	Ein- & Ausfahrten
▨	Bewegungsbereich 2. Tür (2,50m x 4,00m)
═	Busbord, Regelauftritt 18 cm
═	Busbord mit integriertem Ablauf, Regelauftritt 18 cm
═	Busbord mit Übergangsstein, Regelauftritt 18-15 cm
═	Hochbord, Regelauftritt 10 cm
═	Hochbord, Regelauftritt 3 cm
═	Tiefbord B6, , Auftritt 0 cm
─	Betonkantenstein
44.65 ¤	geplante Höhe
43.55 ¤	Höhe im Bestand
◎	Mülleimer
●	Lichtpunkt

Bestand

- ⊡ - Grenzstein
- ⊙ - Grenzpunkt
- Nadelbaum
- Laubbaum
- Überflurhydrant
- Unterflurhydrant
- Elektrokasten
- Wasserschieber
- Gasschieber
- Einlauf
- Schacht (eckig)
- Schacht (rund)
- Laterne
- Ablauf
- Baum
- Straßenschild
- Hinweisschild
- ⊗ - Schacht (rund)
- ⊠ - Schacht (eckig)

LS - Lichtschacht
RR - Regenrinne
F - Kellerfenster
AS - Asphalt
B - Beton
PL - Betonplatten
GP - Großsteinpflaster
KP - Kleinsteinpflaster
VP - Verbundsteinpflaster
BP - Betonpflaster
U - Unbefestigt
MP - Mosaikpflaster
RG - Rasengittersteine

Leitungsbestand

elt / elt	Strom MS und NS (z.T. Leitungspakete)
GAS	Gas (0.1 - 1.0 bar)
GAS	Gas (4.0+ bar)
GAS	Gas (stillgelegt)
FM	Telekommunikation
TW	Trinkwasserleitung
— — —	Schmutzwasserdruckleitung
▷○▷	Schmutzwasserkanal mit Schacht

Baumbestand

Baumfällung

Baumpflanzungen

Nr.	Änderung	Bearbeiter	Datum
02	Verengungen Mittelinsel	N. Wegner	22.02.2024
01	Asteckung, Mittelinsel, Anpassungsereiche	Wegner	24.01.2024

Auftraggeber: Stadt Teltow

TELTOW
Tradition trifft Technologie.

Bezeichnung der Maßnahme:

Umbau der Bushaltestelle

"Teltow Einkaufszentrum Oderstr."

in 14513 Teltow

Datum: 11.10.2023
Bearbeitung: N. Wegner
Datum: 19.09.2023
Zeichnung: N. Wegner

Art der Unterlage:

Ausführungsplanung

Datum: 08.08.2022
Projektleitung: A. Wegner

IBW INGENIEUR-DIENSTLEISTUNGEN

IBW Ingenieurdienstleistungen
Kurfürstendamm 61
10707 Berlin
Tel./Fax: 030/ 214 799-08/-09

Maßstab: 1 : 100

Unterlage: 7.3 Blatt: 1

Zeichnungsgrundlage: Vermessungsbüro Sydow & Scheu (06/2022)

Lage- u. Höhenbezug: ETRS89/DHHN2016